

Řeka Vltava - kilometrář



Fotoprůvodce kilometráři:

Fota jezů a řeky Detail tábořišť Obvyklé trasy Mapa

OK





















































Použitá kilometrář byla převzata z knížky Jančar V., Novák I.: Kilometrář českých a moravských řek se souhlasem vydavatele SHOCart spol. s r.o.

- web [SHOCart spol. s r.o.](http://www.shocart.cz)
- objednávka kilometráře [on-line](http://www.shocart.cz)


























































- 424,3 **I**_s Kvilda vp vl vl (1050 m n. m.) – zákaz plavby do Borových Lad
- 421,0 3x **I**_s [167] do Borových Lad
- 416,6 **I**_s [167] Borová Lada vp vp **I**→vp u mostu, (890 m n. m.)
- 415,6 kam. **I** stp ≈
- 416,3 kam. **I** stp !! + 300 m ← Vltavský p.
- 414,6 ↑ **I** ↑ v 0,8 N vl + 300 m peřej !!
- 413,8 ↑ **I** ↑ v 0,8 N vl Zahrádky vl, občas místa WW II
- 413,4 ▲ Zahrádky vl, peřej e + 150 m kam. stp ≈ !! + 50 m zbytky jezu ≈
- 409,1 ↑ **I** □ v 1,1 dl N vp !! Polka pod jezem často bez vody
- 408,3 **I**_s parkoviště vp peřej e, konec NPŠ
- 407,1 **I**_c + 100 m ← náhon od elektrárny Polka
- 405,4 ↑ **I** □ v 1,0 N vl !! Březová Huť vl
- 403,8 skála vl, ostrá zatáčka vp + 100 m **I**_p
- 403,3 peřej ▲ Vltava vl Horní Vltavice vl
- 403,0 **I**_s [4] Horní Vltavice vl vp vl **I**→ (780 m n. m.)
- 402,8 → Kubohuťský p., do Zátone několik zarostlejších meandrujících úseků
- 399,2 **I** ↑ v 1,0 N vl !! Zátone vl
- 397,6 **I**_c + 50 m peřej
- 396,5 → Kaplický p.
- 396,3 **I**_s [39] Lenora vl Houzná vp vodočet vl **I**→ (755 m n. m.) Lenora vl vl Lenora 300 m vl **I** stp ≈
- 395,8 **I** ↑ v 0,8 dl N vl ▲ Lenora – Houzná vp **I**→ následuje několik stp ≈
- 394,3 ← Řasnice + 50 m **I**_c začátek NPŠ v úseku nevystupovat na břeh mimo místa k tomu určená
- 393,4 **I**_p krytá býv. rechle, býv. náhon sklárny vl + stp ≈
- 390,6 protřzený meandr ≈ vp
- 390,0 **I**_s Soumarský most Volary 5 km vl
- 389,8 ▲ Soumarský most vp vl vl vl Soumarský most 200 m vl **I**→ několik stp ≈
- 387,5 **I**_p Dobrá vp
- 383,2 **I**_ž [194] Dobrá 600 m vp Mrtvý luh vp I. zona NPŠ !!

- 378,9 → Volarský p.
- 377,6 zbytky mostu, vodočet vl Chlum vl stp ≈
- 376,7 ← Studená Vltava + 500 m Smolná Pec vp
- 373,5 **I** s Pěkná 800 m vl → **I** Pěkná 600 m vp kam. stp ≈
- 366,0 začátek plného vzdutí VD Lipno
- 363,7 **I** s Nová Pec vp                                        























































- 323,9 → vl prohlédnout peřej „Schody“ výrazné stupně peřej e WW IV – V, průjezd vl nebo zleva doprava a zpět na střed
- 321,7 ⚓ zast. Čertova stěna vl, snížení obtížnosti na WW III – II, občas stromy v řečišti
- 320,7 konec peřejí vzdutí Lipno II
- 319,1 ■ ↑ v 10,0 hráz Lipno II 319,0
- 319,0 vodočet vl ▲ Pod hrází vp 🏠🏠 vp 🏠 (550 m n. m.)
- 318,7 🏠s Vyšší Brod vp 🏠🏠🏠🏠🏠🏠 🏠 vp 🏠 vl 🏠 V. Brod klášter 100 m vl
- 318,5 🏠p Vyšší Brod + 200 m 🏠p
- 317,9 ↑ 🏠 Bílý mlýn vp v 1,2 N vp propust prohlédnout !!, peřej
- 317,4 🏠ž [195]
- 314,9 🏠🏠 ↑ v 1,5 N vp Horní mlýn – Herbertov, cvičná peřej 200 m
- 314,4 → náhon a Větší Vitavice
- 312,6 ▲ U tří veverek 🏠 vl ohyb Vltavy + 50 m ← Rybnický p.
- 308,9 🏠🏠 vp začátek Rožmberka
- 308,7 🏠s [160] kamenný, Rožmberk vp vl 🏠🏠 vp vl 🏠🏠 vl 🏠 vp 🏠 vp
- 308,5 🏠🏠 ↑ v 1,4 N vl prohlédnout propust !!
- 307,2 🏠c + 200 m ▲ U Nojdy vp stp ≈
- 298,0 ▲ Branná vp + 100 m ≈ → Braná, Branná vl 🏠🏠 vl U Fika 200 m vl
- 295,9 🏠s Zátoň vp, vodočet vp 🏠🏠 vp
- 294,3 🏠s Všeměry 2,5 km vp + 300m ▲ Kemp a půjčovna lodí VLTAVA
- 292,7 ▲ Na Pískárně vl 🏠🏠 vl
- 289,5 🏠s + 100 m 🏠p papírna Větrní vl
- 288,3 🏠🏠 ↑ v 1,8 Pečkovský mlýn (u papírny Větrní)
- 288,1 🏠p Větrní vl 🏠🏠🏠🏠 vl
- 287,9 🏠 potrubí + 100 m 🏠 potrubí + 100 m 🏠s
- 286,4 🏠🏠 ↑ v 1,5 jez Konopa
- 285,5 ▲ Nové Spolí vp
- 284,9 🏠🏠 ↑ v 1,1 🏠p krytá býv. rechle, Na rechlich, Český Krumlov vl vp
- 284,2 🏠s [160] Český Krumlov vp vl 🏠🏠🏠🏠 vl vp vl
- 284,0 🏠🏠 ↑ v 1,0 !! U Liry
- 283,6 🏠s Linecký most
- 283,1 → vp „Myší díra“, možno pronést 80 m vp soutěskou pod hradem a zkrátit si trasu o 1,1 km přenesením 2 jezů
- 283,0 ↑ 🏠 v 1,5 N vp Mrázkův mlýn, propust prohlédnout
- 282,8 🏠s Český Krumlov centrum vp 🏠🏠🏠🏠 vp vl 🏠 vp
- 282,5 ↑ 🏠 v 1,5 N vp U Jelení lávky ≈ propust !! + 100 m 🏠p Jelení lávka 🏠 vp
- 282,2 🏠s Lazebnický most Latrán vl, centrum vp
- 282,0 kam. práh ≈ „Myší díra“ vp

- 281,6 **I**p + 150 m rozvalený  v 0,4 \approx U jatek \rightarrow **I**I \rightarrow vl
- 281,4 **I**Is + 100 m \rightarrow Polečnice
- 281,2 **I**Is [157] [160] kam. peřej
- 280,6 **I**Is U trojice + 800 m **I**Is ČOV
- 275,8 Sedm špicí vl skály  U Milana 
- 272,6 ostrov lépe \approx vl \rightarrow Jilecký p.
- 271,4  Paradijs
- 270,4 **I**Is [39] Rájov vp  vp začátek Omezení v CHKO, NP Blanský les + 100 m práh \approx
- 269,0  \uparrow v 1,6 N vl !! \rightarrow **I**I \rightarrow
- 268,6 **I**Is Zlatá Koruna vp vl  U Kučerů    vl
- 268,5  Zlatá Koruna vp  vp (2 tábořiště na 100 m)
- 264,2 samota U Rohana vp, peřej ky + 200 m *Rohanova skála*
- 258,8  Podhradský  vl  Dívčí kámen 1 km vl keltské oppidum 1,5 km vl
- 258,6 \rightarrow Křemže
- 256,9 samota U Cábý vl
- 256,0  U vodníka
- 255,6 ostrov, zbytky jezu Pozděřaz
- 255,3  Pozděřaz vp  vp peřej + 500 m samota U Rybáka vl
- 252,5  Maškovec vp
- 250,9 \uparrow  protržený \approx vl U Rybů
- 250,0 \uparrow  v 2,3 N vp !! Zátkův mlýn Březí vp
- 249,6  Boršov n. Vlt. Vl  vl \rightarrow  těstárny Březí vp
- 248,8 **I**Is Boršov n. Vlt. Vp vl   vl vp vl  Boršov n. Vlt. 700 m vp \rightarrow  vp vl
- 248,5 **I**Iž [194] Poříčí vl
- 248,4 rozvalený \uparrow  Boršov
- 246,2 **I**Is [3] Planá 1 km vl
- 245,3  v 0,8 silně rozvalený !! \approx po prohlédnutí
- 243,5  \uparrow v 1,2 N vl prohlédnout !! Rožnov vp   vp
- 242,8  Rožnov vp  vp \rightarrow  vp
- 241,7 \uparrow  v 4,4 N vp X Trilčův jez, retarderová propust vl, dl přenášení
- 241,5  Stromovka 500 m vl   500 m vl
- 240,6 **I**Is (Litvínovický) České Budějovice vp vl      vl + 300 m **I**Ip
- 240,0 \leftarrow Maíše, Č. Budějovice centrum vp      vp vl Č. Budějovice 1,2 km vp \rightarrow  100 m proti proudu Mlaše
- 239,9 **I**Ip Dlouhá lávka + 100 m plovárna vp
- 239,6 \uparrow  v 3,4 X N vp !! Jiráskův jez, retarderová propust vl, dl. přenášení
- 239,4 **I**Is (Dlouhý) + 1,7 km **I**Ip
- 237,4 **I**Is (Nový)

- 237,0 zkrácení řečiště úpravami o 1,7 km - 237,0 = 235,3
- 233,3 → odtok do slalomového kanálu České Vrbné, ▲ vl České Vrbné 1 km vl ✕ 1 km vl → voda
v kanále teče po dohodě, obtížnost WW II – IV cca 250 m
- 233,1 ■ ↑ v 4,5 N vl X + 50 m ▲ vl
- 232,5][ž [191] + 600 m → Dehtářský p. Bavorovice vl
- 231,0 → Bezdrevský p. + 1,2 ← Kyselá voda
- 229,1 ■ □ ↑ v 2,6 N vl X dl. přenášení vp
- 228,4][s [146] Hluboká n. Vlt. VI Zámostí vp ☰ ✕ vp vl ☰ ☰ vl Ohrada 3 km vl ☰ Hluboká n. Vlt. – Zámostí 2 km vp
- 225,3 vzdutí VD Hněvkovice, začátek staré Hlubocké obory
- 221,2 Karbanice vl skály s převisy
- 219,3 ☰ Karlův Hrádek vl U Šafaříka vp
- 217,2 Purkarec vl ✕ ☰ ☰ ☰ vorařství vl
- 213,0 býv. Jaroslavice vp vp
- 210,9 samota U Bočků vl
- 210,3 ■ ↑ v 18,5 X hráz VD Hněvkovice, vzdutí VD Kořensko
- 209,0 Hněvkovice vl vp ☰ vl
- 208,0 ↑ □ ■ v 1,2 !! Hněvkovice vl
- 207,3 Břehy vp
- 205,1][s [105] Týn nad Vltavou vp vl ☰ ✕ ☰ vp vl ☰ ☰ Týn n. Vlt. 1,8 km vl
- 204,7][s Týn n. Vlt.
- 202,2 ← Lužnice ▲ 500 m proti proudu Lužnice
- 200,8 rekreační osada Kořensko vl, Neznašov 1,5 km vl
- 200,2 ■ ↑ hráz VD Kořensko, vzdutí PN Orlík
- 198,3 převoz Paškovice vp Újezd vl vl vp ☰ Vísky vl
- 196,0 převoz Hladná vp vl vl, zbytek pilíře mostu !! Albrechtice 2,5 km vl
- 191,2 ▲ vp vl + 200 m vl
- 187,7 ▲ vp, Písecká Smoleč 2 km vp
- 186,0 ☰ Sv. Jan Křtitel vl Chřestovice 1,5 km vl
- 185,7 hluboká zátoka vl Jehnědno
- 182,5][s [29] Podolsko vp ☰ vp Temešvár 1 km vl ☰ ✕ 1 km vl
- 182,1 ▲ Podolsko vp ☰ vp
- 181,0 RS vp ☰ Červená n. Vlt. 500 m vp Pazderny → (352 m n. m.)
- 180,4 Červená n. Vlt. Vp + 700 m vp
- 179,2][ž [201]
- 177,0 Červená II vp ☰ ☰ vp
- 172,5][s [121] Zvíkovské Podhradí 2 km vl ☰ ✕ ☰ 2 km vl + 1,5 km vl
- 169,1 → Otava ☰ ☰ Zvíkov vl ✕ vl
- 165,0 Na Husárně vp

- 163,7 Luh vl Nevězice 1 km vl
- 160,3 Krkavčí skála vl
- 159,8 **I** s [19] (Žďákovský) Staré Sedlo 1 km vl   1 km vl
- 159,3 ← Žebrákovský p. zátoka
- 157,2  Orlík na skále vl + 200 m vl Orlík 500 m vl   500 m vl
- 155,8  Velký Vír vl   vl
- 155,0  Radava vp   vp Chrást 2 km vp
- 153,0  Podskalí vp  vp
- 151,7 Vystrkov vl + 1,7 km  Trhjovky vp   vp
- 147,6  Lavičky vl + 600 m zátoka a  Bor vp
- 146,0  Spálenka vl
- 145,2  Popelky vp Přední Chlum 2 km vp
- 144,6  v 69,0 X hráz VD Orlík, výtah na loď vp vl začátek vzdutí VD Kamýk
- 143,8 **I** s Solenice vl   vl → Lišnický p.
- 138,5 býv. Žebrákov vl
- 134,7  ↑ v 14,0 hráz VD Kamýk, PK vp, vzdutí VD Slapy
- 133,6 **I** s [118] Kamýk nad Vltavou vp vl   vl   vl + 300 m vl
- 130,7 Velká vl Roviště II vp  vl  vp
- 130,0 Roviště  vp
- 128,9 **I** s [18] Vestec vl Zrůbek 3 km vp + 200 m   Permon Hřímězdice vl
- 127,1 vp + 200 m ← Brzina
- 124,9  Bučily vp + 1,7 km Záběhllice vl
- 122,8 Zvírotice vp  vp
- 120,6 Županovice vl   vl
- 120,2  Županovice a U Župana vl
- 115,3 **I** s [119] Cholín vl   vl + 300 m  Cholín vl
- 113,2 Oboz vp vp + 200 m  vp
- 112,5  Zelená louka vp   vp
- 111,7 Smilovice vl  vl
- 110,1 Častobor vl  vl
- 106,8 ← Musík zátoka vp
- 105,5 Kobylníky vl  vl
- 104,6 ← Mastník zátoka vp,  Ostromeč vp
- 103,8 Nová Živohošť vp  vp + 600 m  Nová Živohošť vp
- 102,3 převoz Živohošť vl     vl + 200 m  vl
- 100,3 **I** s [114] + 300 m  Lesní tábořiště vp
- 98,2 Hrdlička vl
- 97,4  Měřín vp

- 96,5 Měřín vp Ždáně vl 🏠 vl vp 🏠 vl
- 96,0 Ždáně vl + 400 m 🏠 Skalice vl zátoka vl
- 94,3 kotviště vl + 300 m Nová Rabyně vp 🏠 vp Rabyně 1,5 klm vp
- 91,7 ↑ 🏠 v 52,0 hráz VD Slapy 🏠 vp Třebeňovice vl 🏠 vl + 300 m vl vzdutí VD Štěchovice
- 87,3 kotviště vp + 1,0 km Osada Ztracená Naděje vl kotviště vl
- 84,4 🏠 ↑ v 19,3 hráz VD Štěchovice PK vp vzdutí VD Vrané
- 82,8 → Kocába
- 82,7 🏠 s [106] Štěchovice vl vp 🏠 vl 🏠 vl 🏠 vl 🏠 vl 🏠 vp vl Hradištko – Píkovice 6 km vp
- 79,5 🏠 Sv. Kilián vl + 100 m Kilián, zbytky kláštera
- 78,3 ← Sázava Sekanka vp
- 78,1 🏠 s [104] Davle vl Sázava vp 🏠 vl 🏠 vl 🏠 vl + 100 m vp 🏠 Davle 100 m vp → (199 m n. m.)
- 77,9 🏠 p + 600 m vl ← Záhořanský p. Libřice vp
- 75,2 🏠 Měchenice vl 🏠 vl + 300 m vl 🏠 vl 🏠 Měchenice 100 m vl → Bojovský p.
- 74,0 🏠 ž [210] + 800 m Skochovice vp 🏠 vp 🏠 Skochovice 100 m vp + 200 m vp
- 72,8 🏠 Na louce vp + 700 m 🏠 Matyáš vp
- 71,4 ↑ 🏠 v 12,0 X hráz VD Vrané PK vl, Vrané nad Vltavou vp 🏠 vl 🏠 vp 🏠 Vrané 400 m vp
- 69,2 vp 🏠 Jarov vp
- 66,2 🏠 s [101] Zbraslav vl 🏠 vl 🏠 vl 🏠 vl 🏠 vl Keltské oppidum Závist 1,5 km vp 🏠 Zbraslav 200 m vp
- 63,4 → Berounka + 200 m 🏠 Modřany 50 m vp
- 62,2 ↑ 🏠 v 3,0 X PK vp, odbočit dle značení včas vlevo pod mostek ke sportovní propusti a prohlédnout !!
- 59,9 🏠 ž Praha Braník vp
- 59,4 ostrov, loděnice vp cesta k 🏠 Braník 800 m vp → (188 m n. m.)
- 59,3 🏠 Interčcamp Kotva vp, loděnice vp + 700 m ← Kunratický p.
- 58,5 🏠 s Barrandovský
- 56,7 Veslařský ostrov
- 56,0 Císařská louka vl Smíchovský přístav vl, loděnice vp vl, Caravan Park vl 🏠 Smíchov 500 m vl navigační zdi
- 55,2 🏠 ž [171] [122] ← Botič, Výtoň vp, Smíchov a Pražská pláž vl
- 54,5 🏠 s Palackého most Nové Město vp vp
- 54,2 🏠 s Jiráskův most ↑ 🏠 v 1,4 !! Štítkovský jez, PK vl, Slovanský ostrov vp Dětský ostrov vl Mánes vp
- 53,5 🏠 s most Legií, Národní divadlo vp + 200 m vp
- 53,1 ↑ 🏠 v 0,9 Staroměstský jez PK vl společná s předcházejícím jezem, Kampa vl
- 52,9 🏠 c Karlův most, Malá Strana vl, Staré Město vp
- 52,5 🏠 s Mánesův + 400 m 🏠 s Čechův vp
- 51,5 🏠 s Štefánikův + 400 m ↑ 🏠 v 4,4 X Helmovský, přenašení z pravého ramene do levého přes ostrov Štvanice, PK vp, cvičný kanál vp
- 49,6 🏠 s Hlávkův ostrov Štvanice 🏠 Masarykovo nádr. 1 km vp

- 49,4 ž Negrelliho viadukt
- 48,7 **I**s Libeňský, Holešovický přístav vl, Libeňský přístav vp
- 47,4 ← Rokytky do Libeňského přístavu
- 47,1 **I**ž [011] [091] + 200 m **I**s Barikádníků  Holešovice 600 m vl
- 46,2 vp + 100 m **I** tramvajový
- 45,6   ↑ v 3,4 X pohyblivý PK vl, slalomový kanál WW II - IV vp  cp  vp
- 44,8 **I**p, ZOO vp  vp peřej
- 42,7 → průplav od PK → Šárecký p.
- 41,2 Sedlec vl  vl  Sedlec 100 m vl Suchdol 1,5 km vl
- 40,5 Nový Suchdol 1 km vl
- 38,0 Roztoky u Prahy vl Brnky vp     vl vp vl  Roztoky 300 m vl + 800 m převoz
- 36,8 ↑  v 3,1 X PK vp Klecany vp   vp
- 35,0 Levý Hradec vl Husinec vp  vp vl  vl vp hradiště Levý hradec vp
- 33,8  žalov 100 m vl
- 33,0 **I**p Řež vp   vp  Uholičky 50 m vl + 800 m  Řež 50 m vl
- 30,2 Letky vp  Letky 100 m vl
- 28,3 Libčice n. Vlt. vl    Libčice 100 m vl + 300 m převoz
- 27,2  ↑ v 3,8 X PK vl Libčice
- 26,0 Dolany vl  vl  Dolany 100m vl
- 24,7 Chvatěruby vp  vp
- 22,0 **I**s Masarykův, Kralupy nad Vltavou vp vl   vp vl   vl  Kralupy n. Vlt. 1 km vl → Zákolanský p.
- 19,6 Nelahozeves vl    Nelahozeves 100 m vl
- 18,0 ↑  ↑ v 3,5 X PK vl, Miřejovice vp, slalom. kanál WW II – III, voda jen po dohodě, Veltrusy vp **I**c Hleďsebe vl Veltrusy 600 m vp   vp
- 17,4 **I**s [608]  Nelahozeves 600 m vl
- 17,0  Obora vp  vp , park 100 m vp  Veltrusy 300 m vp
- 14,0 **I**s [D8] Vepřek vl Nová Ves 1 km vl
- 12,2 Mičechvosty vl  vl  Mičechvosty 500 m vl
- 11,4 ↑  ↑ v 3,5 X PK vl Vraňansko hořínský laterální kanál → Vraňany vl  vl  Dědibaby 600 m vp
- 8,1 ↑ Lužec vl Bukol 1 km vp   vl
- 4,4 Vrbno 1 km vl Zálezlice 3 km vp
- 0,0 → do Labe na ř. km 0,0 (156 m n. m.) + 700 m Mělník vp  Mělník 2,5 km vp →